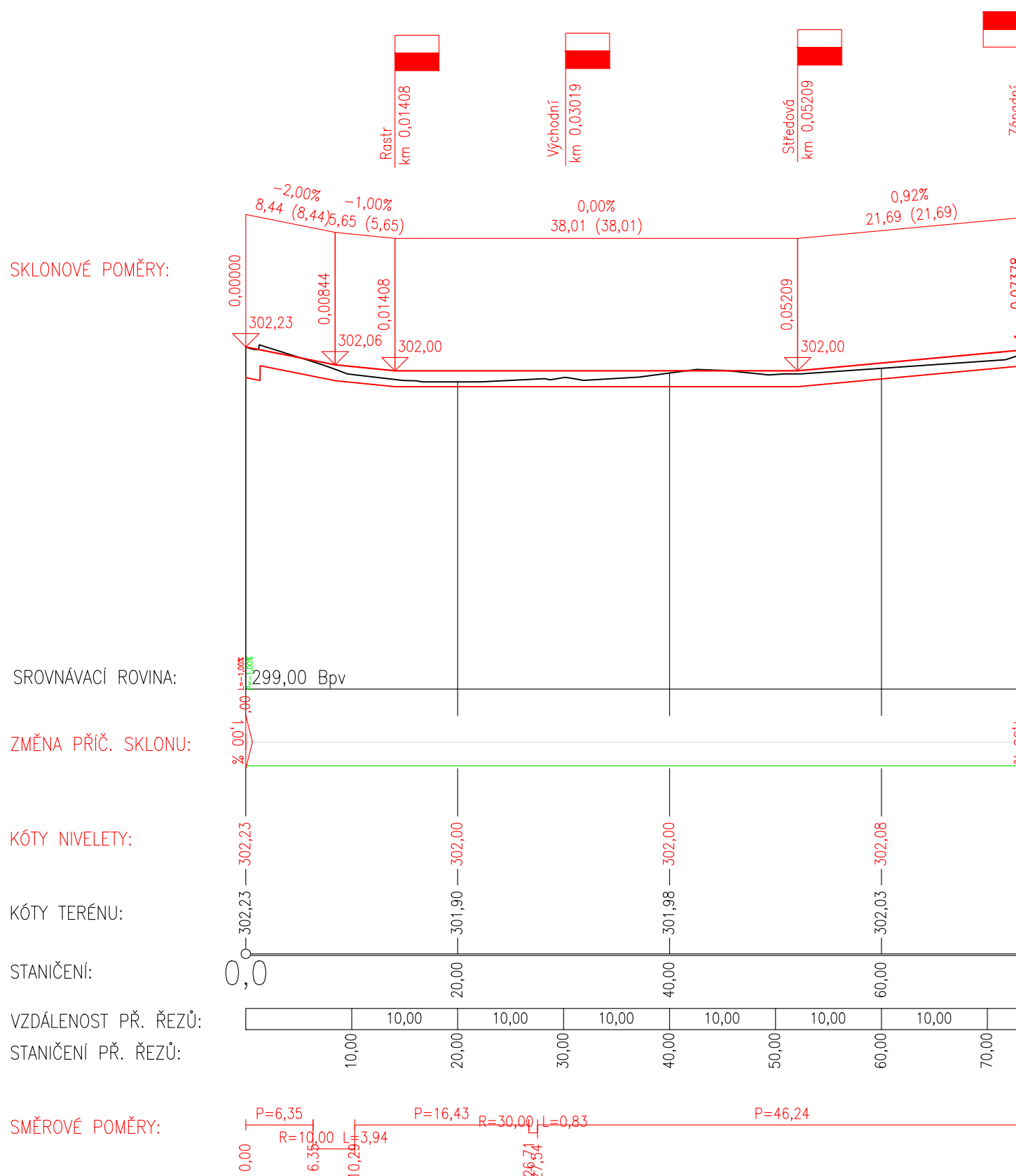
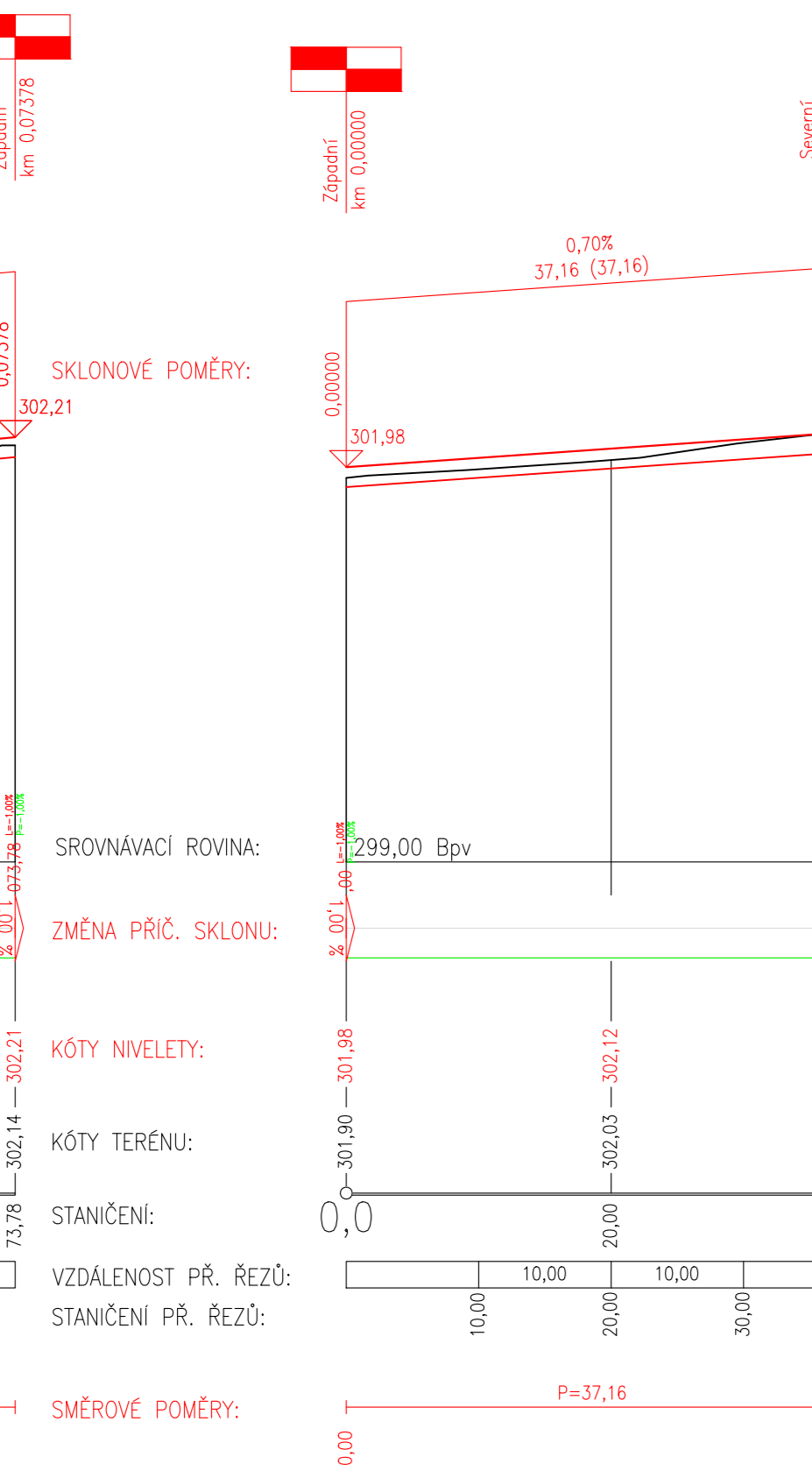


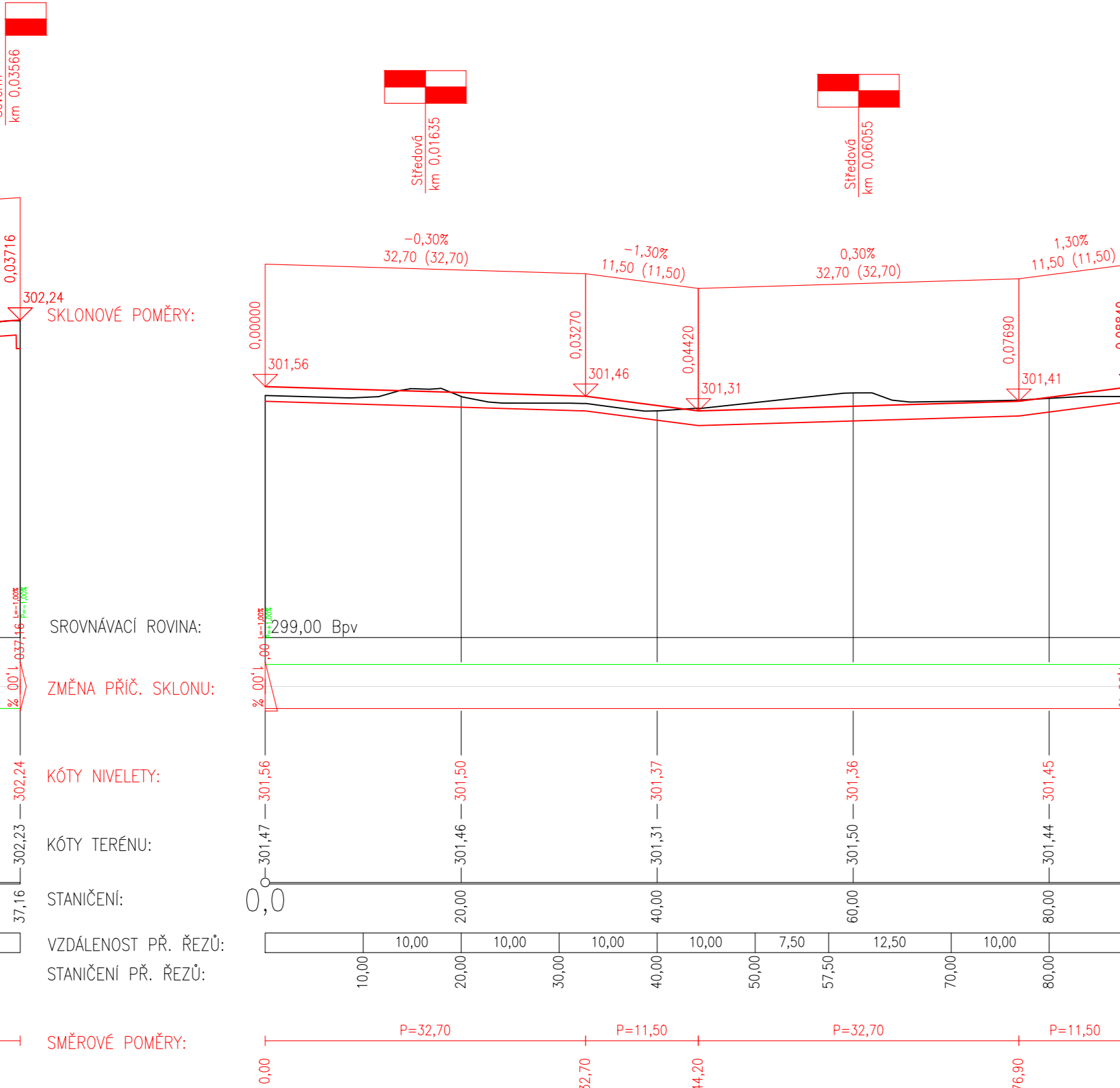
Podrobný podélný profil: JIŽNÍ
Rozsah: km 0,00000 - km 0,07378



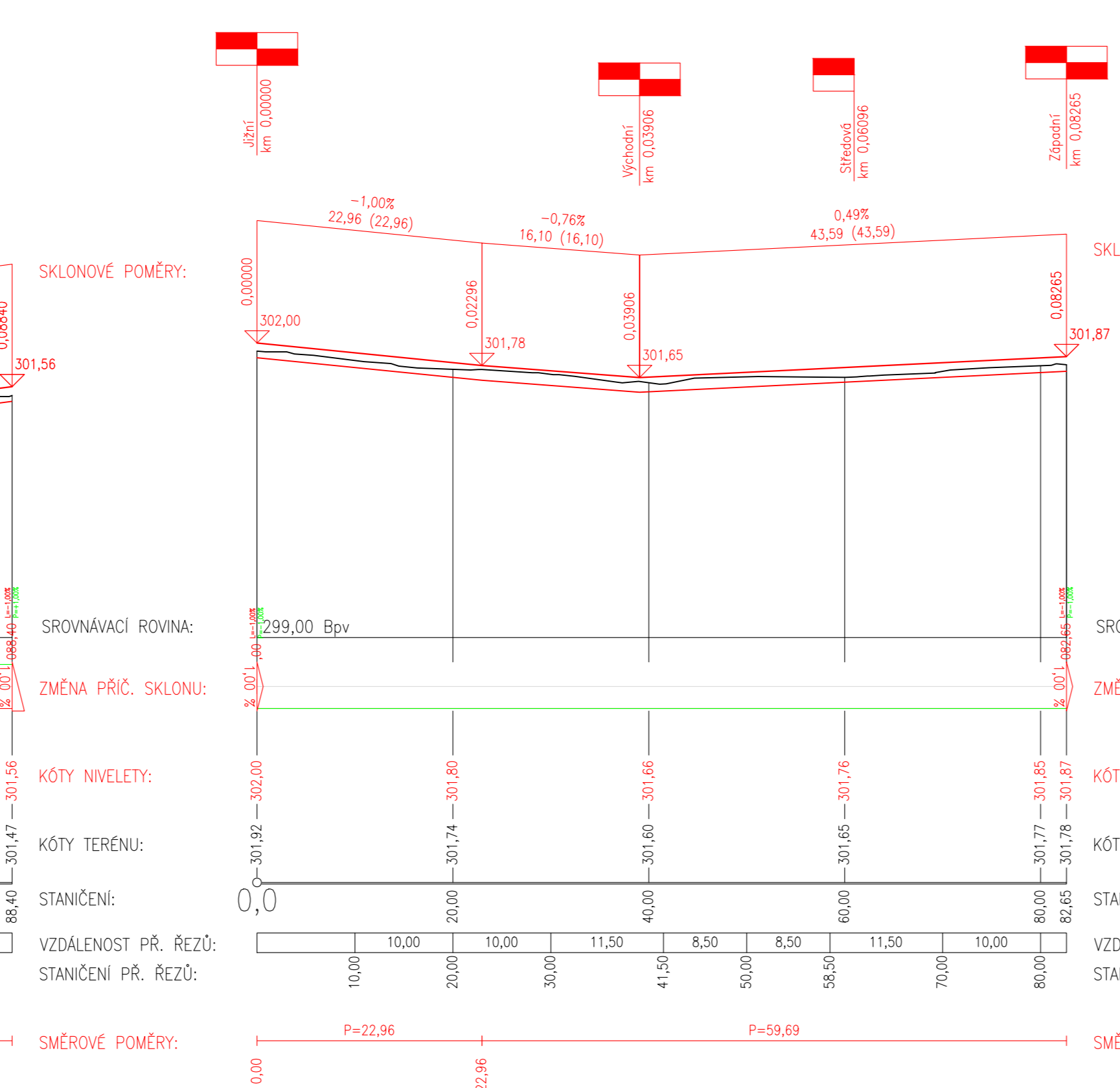
Podrobný podélný profil: OSOVÁ
Rozsah: km 0,00000 - km 0,03716




Podrobný podélný profil: PARTER
Rozsah: km 0,00000 - km 0,08840



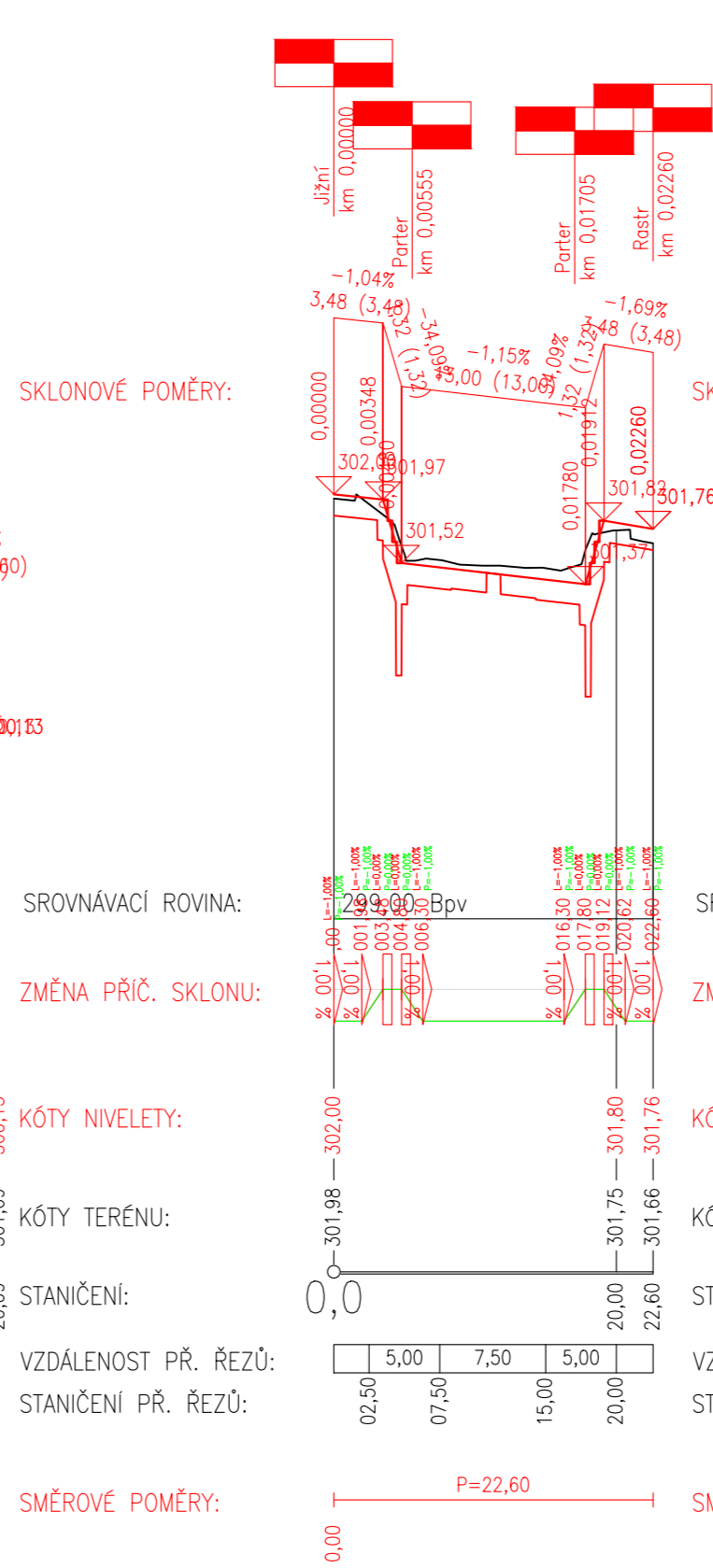
Podrobný podélný profil: RASTR
Rozsah: km 0,00000 - km 0,08265



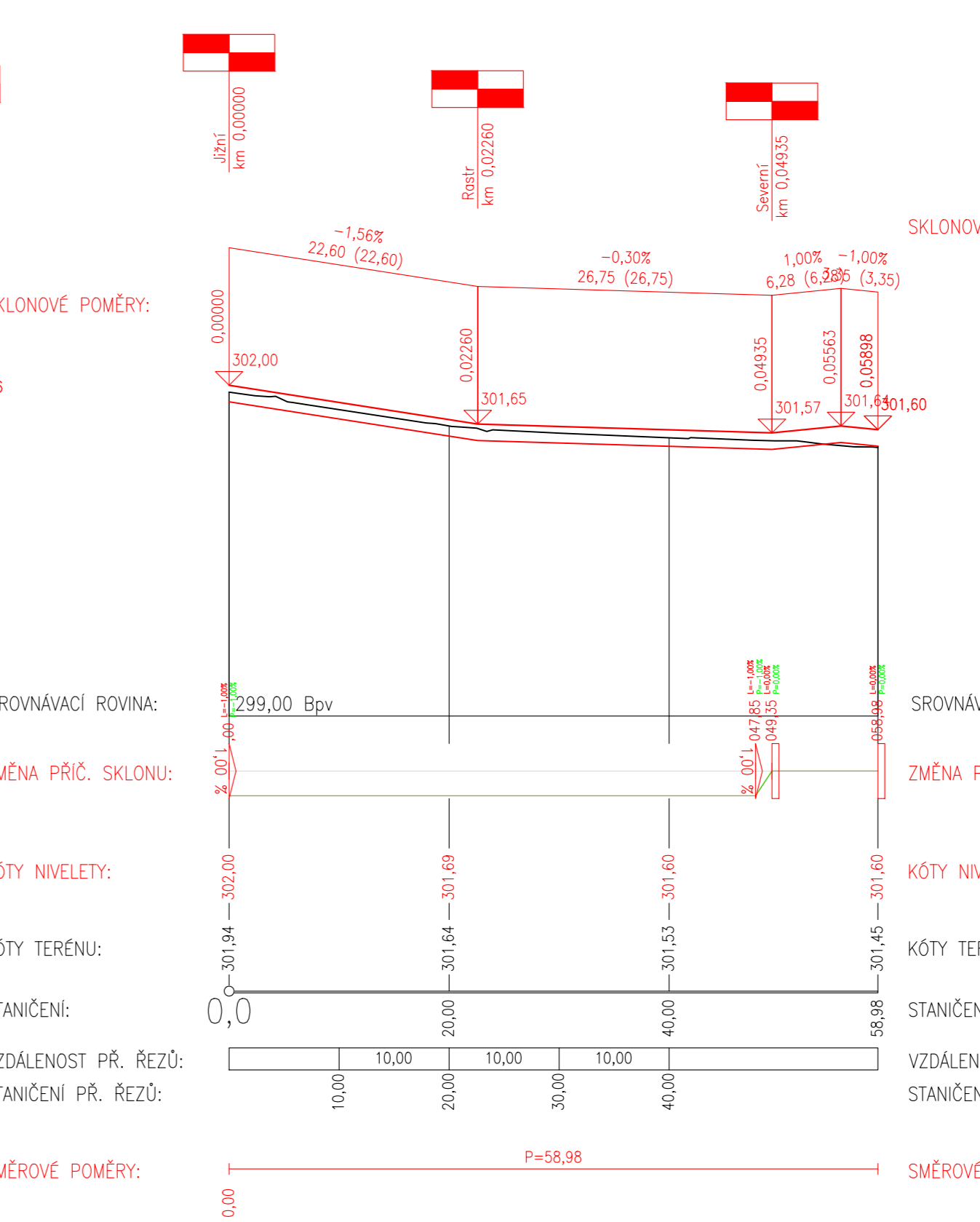
Podrobný podélný profil: SEVERNÍ
Rozsah: km 0,00000 - km 0,12009



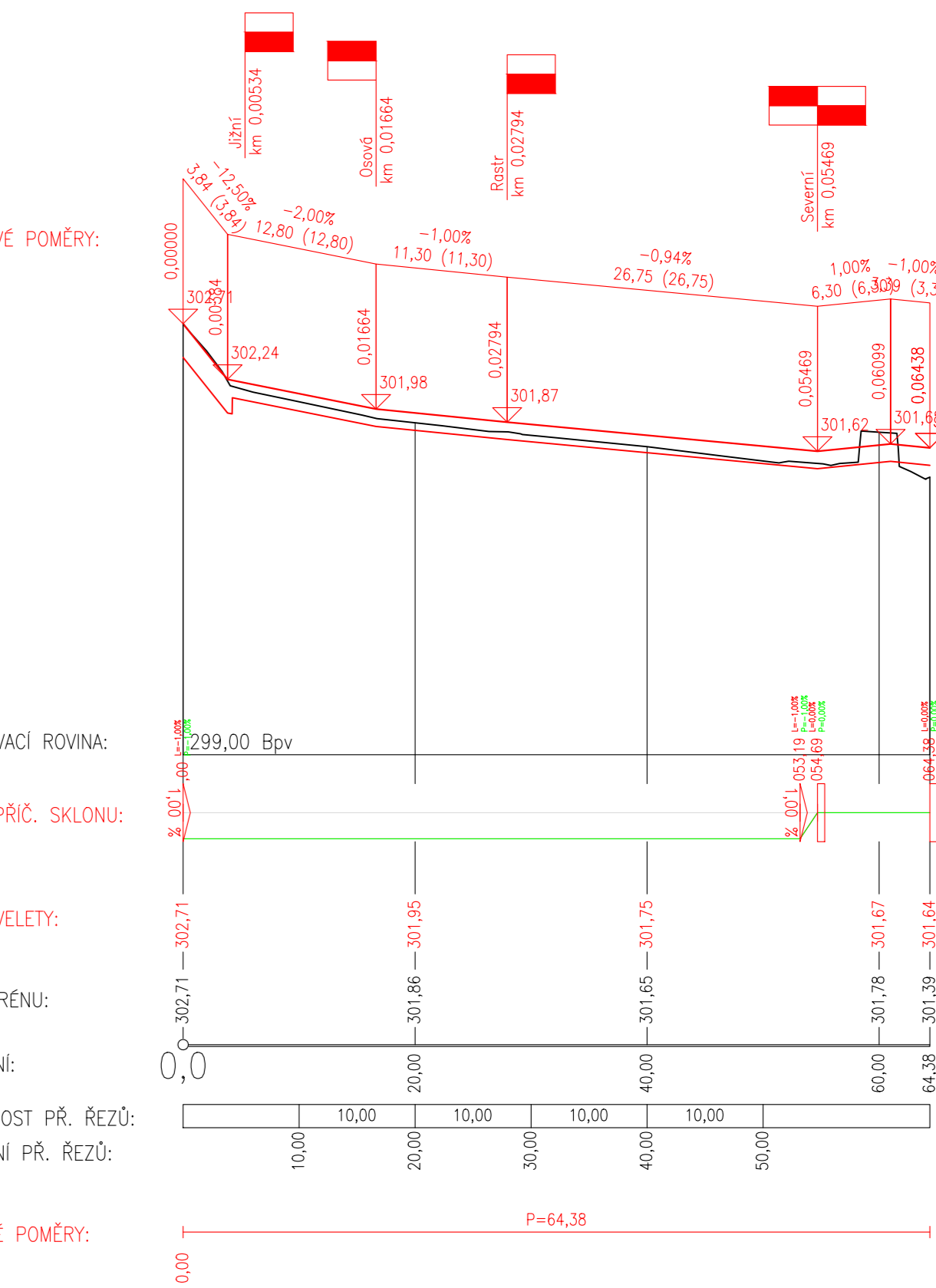
Podrobný podélný profil: STŘEDOVÁ
Rozsah: km 0,00000 - km 0,02260



Podrobný podélný profil: VÝCHODNÍ
Rozsah: km 0,00000 - km 0,05898



Podrobný podélný profil: ZÁPADNÍ
Rozsah: km 0,00000 - km 0,06438



**Památková obnova
Jubilejního parku ve Znojmě
II. etapa - stavební část**

VEDOUcí PROJEKTU: doc. Ing. Pavel Šimek, Ph. D.	ZODPOVĚDNÝ PROJEKTANT: Ing. Marek Lukács	VYPRACOVAL: Ing. Marek Lukács
MÍSTO: Znojmo	KATASTR: Znojmo - město, 793418	FORMÁT: 8 x A4
OBJEDNATEL: Město Znojmo, Obrokova 1/12, 669 22	DATUM: listopad 2019	SOUBĚŽNOSTNÍ VÝKRES
ZHOTOVITEL: Ing. Pavel Šimek - FLORART, atelier pro zahradní a krajinnou tvorbu	STUPEŇ: DPS	
Výkres: D.02.2.2. Podélné profily	MĚŘÍTKO: 1:500/50	